# INSTRUCCIONES PARA ACTUALIZAR EL SISTEMA DE NAVEGACIÓN Y MAPAS EN LA PANTALLA TÁCTIL

La aplicación “OPEL UPDATE” te permite actualizar el sistema de navegación y mapas.
Esta aplicación prepara el dispositivo USB que necesitarás para usar en tu vehículo.

## 1. TRANSFIERE LAS ACTUALIZACIONES AL VEHÍCULO:

La actualización de mapas tardará un máximo de diez minutos.

**ATENCIÓN:**

**Para un vehículo ICE (gasolina/diésel) o híbrido enchufable (PHEV):**

- Es necesario mantener el motor encendido mientras se instalan las actualizaciones.
- Es recomendable no conducir durante la actualización y tener el coche aparcado en un sitio al aire libre en lugar de en un recinto cerrado (un garaje, por ejemplo).
- Aun así, es posible conducir mientras se realizan las actualizaciones.

**Para un vehículo eléctrico (BEV):**

- Es esencial tener el vehículo en <<Listo>> (indicador de luz <<Listo>> en el panel): Durante la actualización, la puerta debe estar cerrada y el puesto del conductor ocupado y con el cinturón de seguridad puesto.
- Se puede conducir mientras se realiza la actualización.
- No es posible cargar la batería mientras se realizan las actualizaciones.

⚠ La función de GPS no estará disponible durante la actualización.
⚠ No extraigas el dispositivo USB antes de finalizar el proceso de actualización.
⚠ No apagues el motor hasta que el proceso de actualización esté completado.

**ATENCIÓN:**

- Antes de empezar el proceso de actualización, regula la temperatura del coche a tu gusto, estará en funcionamiento durante el proceso, pero no se podrá regular (solo la función de desempañar será accesible a través de los botones de la consola).
- Tampoco debes activar los asientos calefactables.
- Las ayudas al aparcamiento tampoco estarán disponibles, por lo que deberás tener cuidado durante las maniobras.

OPEL

**PROCESO PARA TRANSFERIR AL VEHÍCULO:**

Inserta el dispositivo USB en el puerto del vehículo.
Sigue las instrucciones que aparecerán en la pantalla táctil.

**SI NECESITAS ACTUALIZAR:**

- Solo el sistema de navegación, ve al paso **5.1.**
- Solo los mapas, ve al paso **5.2.**
- Sistema de navegación y mapas ve al paso **5.1.**
  La actualización será desde la navegación hasta los.

## 5.1 ACTUALIZAR EL SISTEMA DE NAVEGACIÓN TÁCTIL

Este mensaje puede aparecer en la pantalla “no hay archivos en el dispositivo USB”.
Ignora este mensaje y no desconectes el dispositivo. El mensaje desaparecerá a los diez segundos.
Después, sigue las instrucciones de la pantalla.

1

El número depende de la versión de software.

2

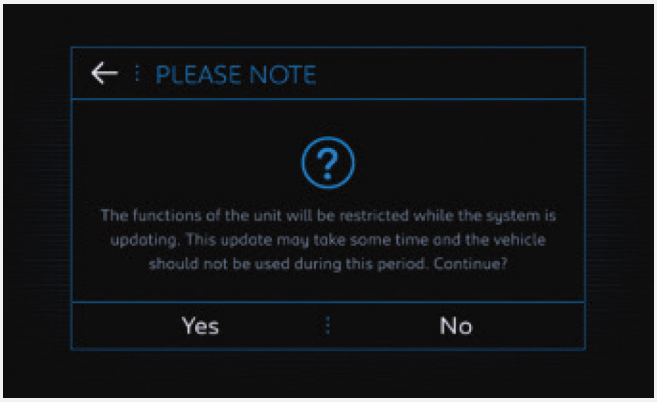

3

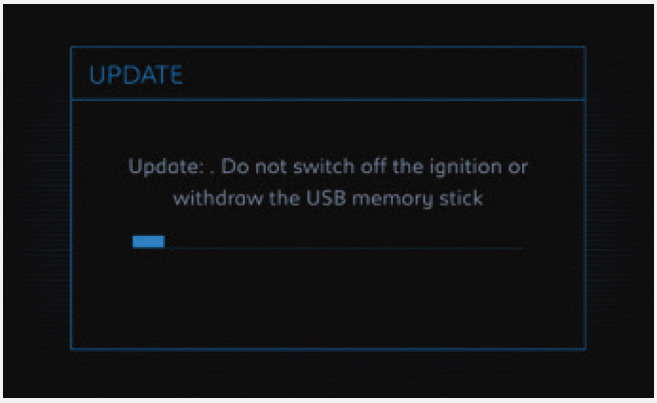


Uno segundos después del paso 3, la pantalla, se pondrá en negro un momento antes de pasar al paso 4.

4

5

**Actualización correcta.**

Para vehículos **que solo tienen que actualizar el sistema de navegación,** desconecta el dispositivo USB.
El sistema se reiniciará.

**Nota:** Si no desconectas el dispositivo USB, puedes hacer el proceso sin tener en cuetna el mensaje que propone una actualización.

Para vehículos **que solo tienen que actualizar los mapas,** el proceso continuará automáticamente.
Si no se inicia, desconecta el USB y vuelve a insertarlo en el puerto.

**PROCEDIMIENTO EN CASO DE MENSAJE DE ERROR:**

1

Si la actualización no está completamente terminada, aparecerá el siguiente mensaje
**“La actualización ha fallado debido a un archive corrupto”**
Desconecta el dispositivo USB.

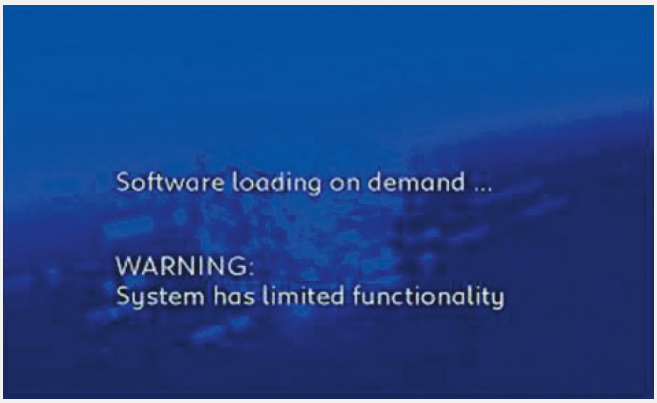


La pantalla se reinicia con el siguiente mensaje: **“cargando la demanda de software...”.**
Vuelve a conectar el dispositivo USB. Si la actualización no se inicia, empieza el proceso de nuevo con otro dispositivo USB.

2

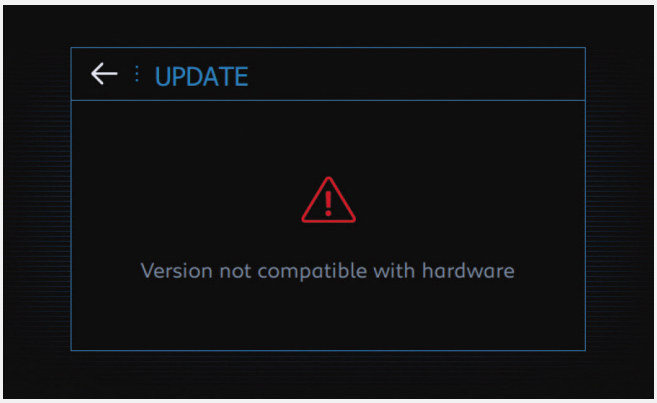


Si aparece el siguiente mensaje **“Versión no compatible con el hardware”,**
los archivos del dispositivo o el propio formato son incorrectos.
Empieza el proceso de nuevo con otro dispositivo USB.

## 5.2 ACTUALIZAR LOS MAPAS

1

2

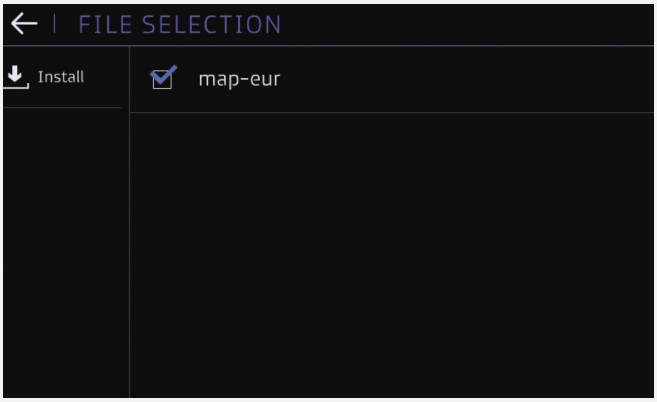


Haz click en Instalar.

3

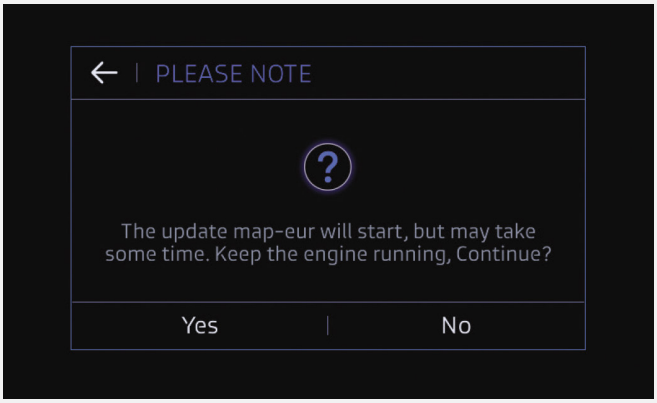


4

De acuerdo con las configuraciones técnicas del vehículo, es posible, o no, seleccionar los países que necesites. Esto permite reducir el tiempo de actualización de mapas.

**PROCEDIMIENTO EN CASO DE MENSAJE DE ERROR:**

Según la configuración técnica del vehículo, puede ocurrir que la actualización se detenga durante el proceso, aparecerá el mensaje de error «Error de actualización». Se mostrará una pantalla negra en lugar de la vista de Mapa en la pantalla de navegación. Si esto sucede, retire la memoria USB y vuelva a conectarla.

Esto reiniciará la instalación y el problema debería resolverse.

5

Ya puedes desconectar el dispositivo USB.
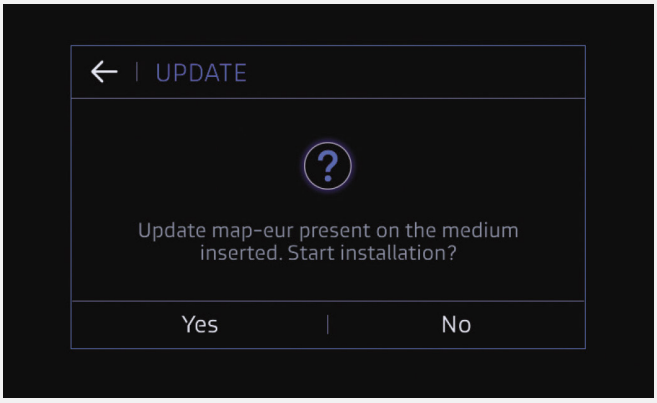
**Nota:** Si no lo desconectas, aparecerá la siguiente pantalla. Aún puedes desconectar el dispositivo USB.